

Załącznik nr 2

Oznaczenia:

1 ○ lokalizacja wykonanych otworów badawczych


ZPH "GEOLOG" mgr B. Plichta  
75-361 Koszalin, ul. Dmowskiego 41, tel./fax 345-20-02  
e-mail: geolog@hoga.pl

MAPA DOKUMENTACYJNA  
SKALA 1:10000

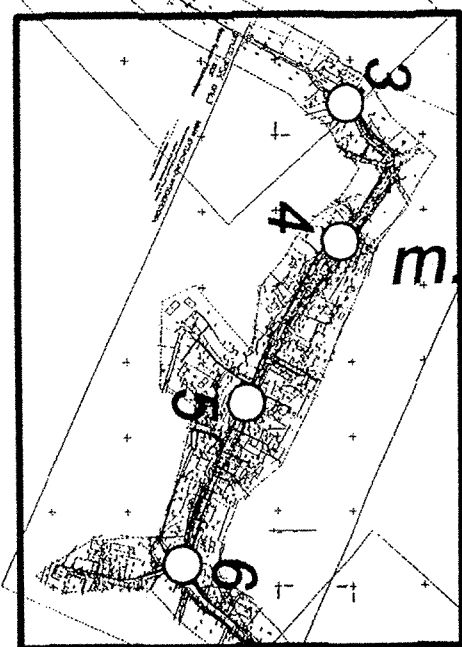
Obiekt	Opracował	Data	Podpis
KREPA, PŁASZEWKO, KUŚOWO, GŁOBINO gm. Słupsk kanalizacja ściekowa	mgr Bolesław Plichta upr. CUG 070772	12.2003	<i>Plichta</i>

STAROSTWO POWIATOWE  
w SŁUPSKU  
(2)

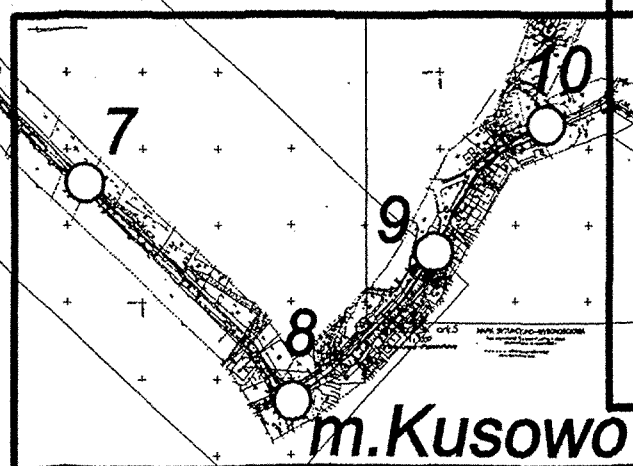
Załącznik nr 8



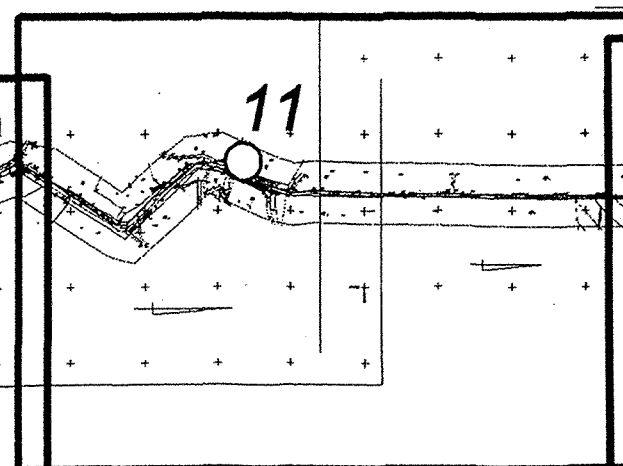
Załącznik nr 7



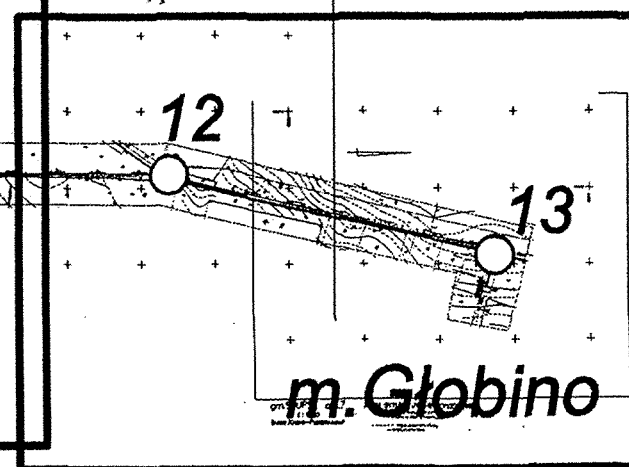
Załącznik nr 6



Załącznik nr 5



Załącznik nr 4



*Opis*