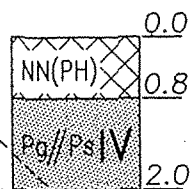
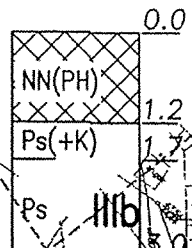


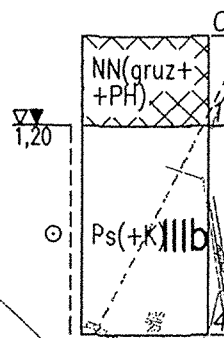
Zał. nr 6



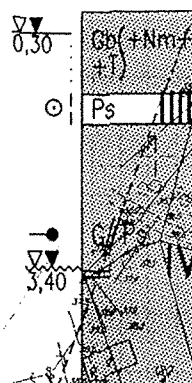
7  
53.9



8  
49.6



9  
43.6



10  
37.7

**Oznaczenia:**



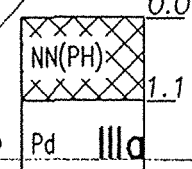
wykonany otwór badawczy

1

numer otworu

26,1

rzędna wlotu otworu



profil geotechniczny otworu  
w skali 1:100

MAPA SYTUACYJNO-WYSOKOŚCIOWA

Mapa wykonana przez "R O M M A R I O" s.c. w Słupsku  
aktualna na dzień 15 września 2003 r.

<p>zakres opracowania: młotarycy</p> <p><b>ZPH "GEOLOG" mgr B. Plichta</b>  75-361 Koszalin, ul. Dmowskiego 41, tel./fax 345-20-02  e-mail: geolog@hoga.pl</p>			
<p><b>MAPA DOKUMENTACYJNA</b>  <b>SKALA 1:2000</b></p>			
<b>Obiekt</b>	<b>Opracował</b>	<b>Data</b>	<b>Podpis</b>
KREPA, PŁASZEWKO, KUŚOWO, GŁOBINO gm. Słupsk kanalizacja ściekowa	mgr Bolesław Plichta upr. CUG 070772	12.2003	<i>Plichta</i>

*Opł. 100*