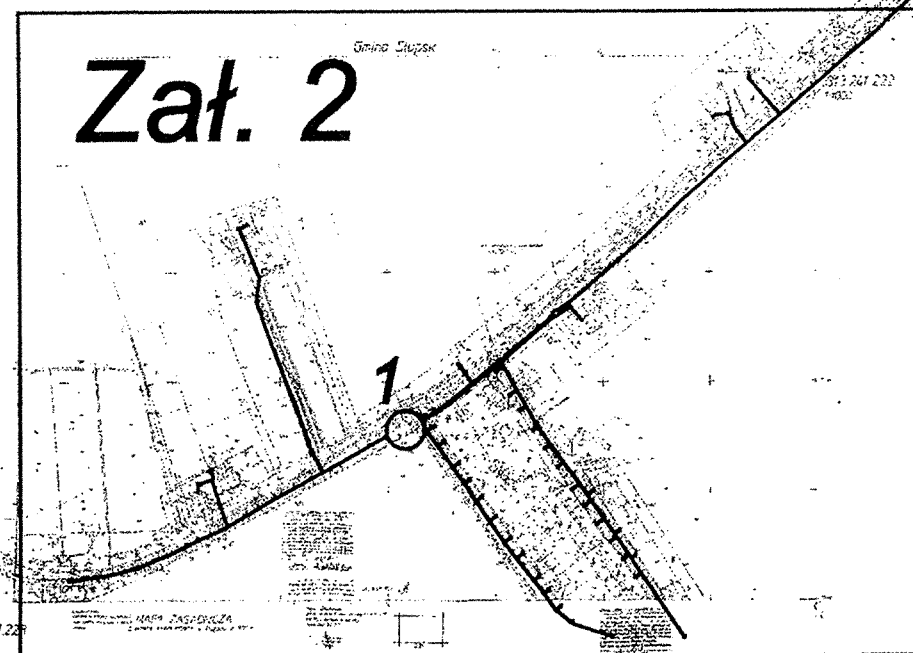
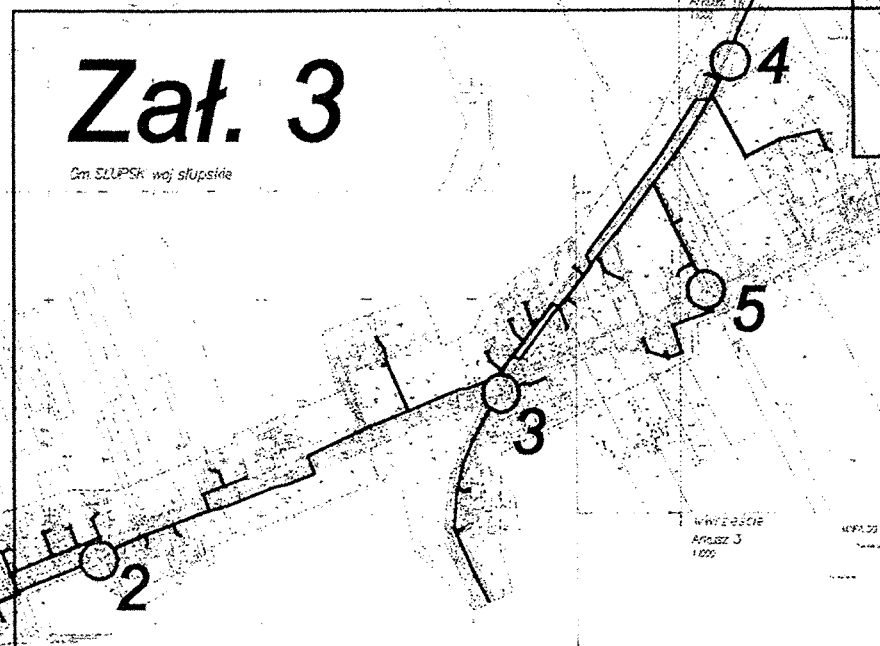


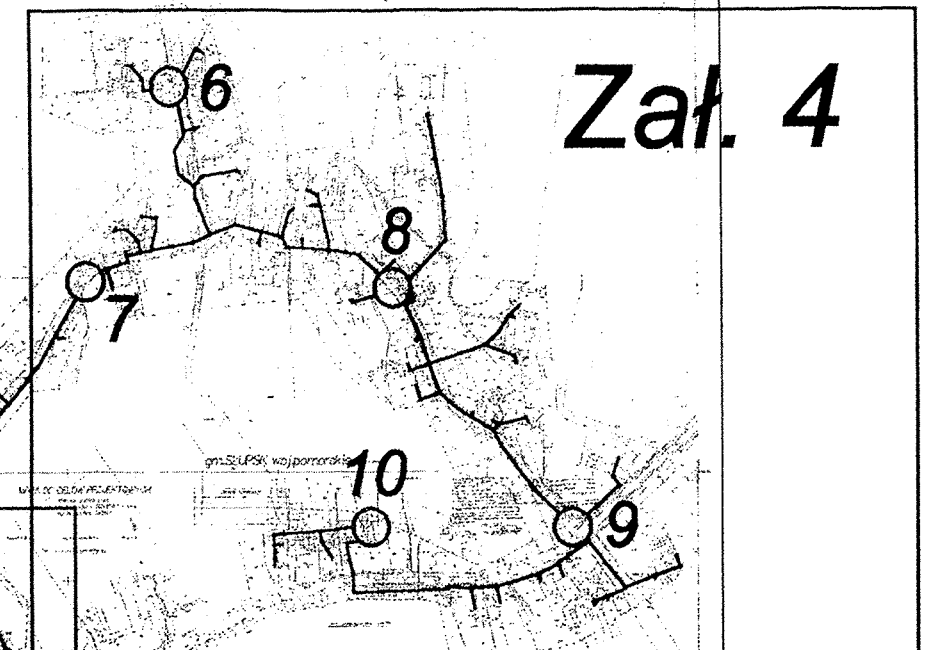
# Załącznik 2



# Załącznik 3





# Załącznik 4



## Oznaczenia:

- wykonany otwór badawczy
- 1 numer otworu

## Załącznik nr 1

 ZPH "GEOLOG" mgr B. Plichta 75-361 Koszalin, ul. Dmowskiego 41, tel./fax 345-20-02			
MAPA ORIENTACYJNA SKALA 1:7000			
Obiekt	Opracował	Data	Podpis
<b>WRZEŚCIE - LUBUCZEWO</b> gm. Słupsk - kana- lizacja ściekowa	mgr Bolesław Plichta upr. CUG 070772	12.2002	 mgr Bolesław Plichta upr. Centr. Urzędu Geologii Nr 070772

*Handwritten signature*