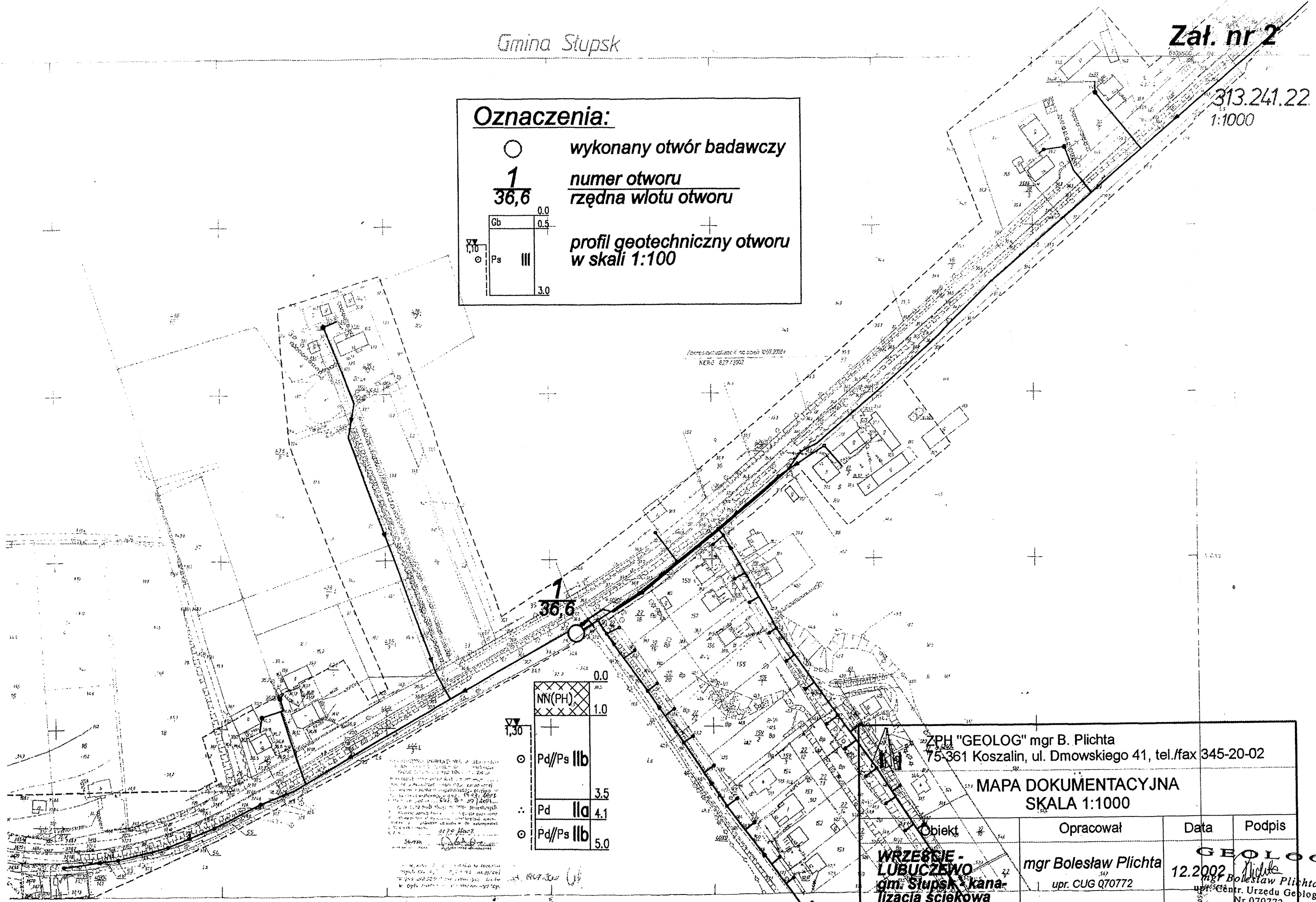
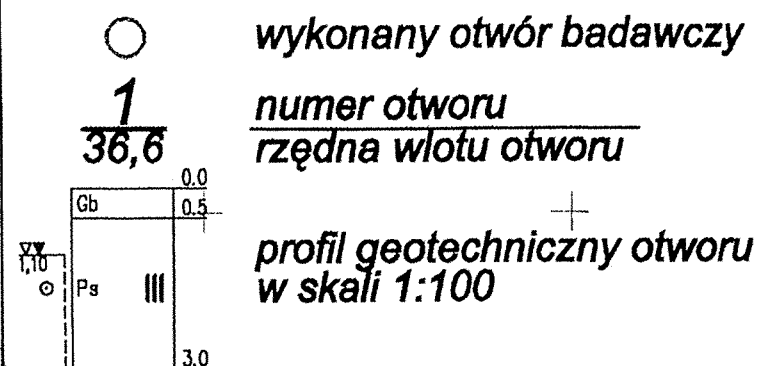


313.241.22
1:1000


Oznaczenia:



0.0	NN(PH)
1.0	
3.5	Pd/Ps IIb
4.1	Pd IIa
5.0	Pd/Ps IIb

ZPH "GEOLOG" mgr B. Plichta
75-361 Koszalin, ul. Dmowskiego 41, tel./fax 345-20-02

MAPA DOKUMENTACYJNA SKALA 1:1000

Obiekt	Opracował	Data	Podpis
WRZESNIA - LUBUCZEWO gm. Słupsk - kana- lizacja ściekowa	mgr Bolesław Plichta upr. CUG 070772	12.2002	 mgr Bolesław Plichta upr. CUG 070772

MAPA ZASADNICZA
Założona przez WODGK w Słupsku w 1994 r.

Mapa założona
przez Pracownię Usług Geodezyjnych "GEOMETRA"
mgr inż. Stanisław Bendański
data 2007-2008

Handwritten signature/initials