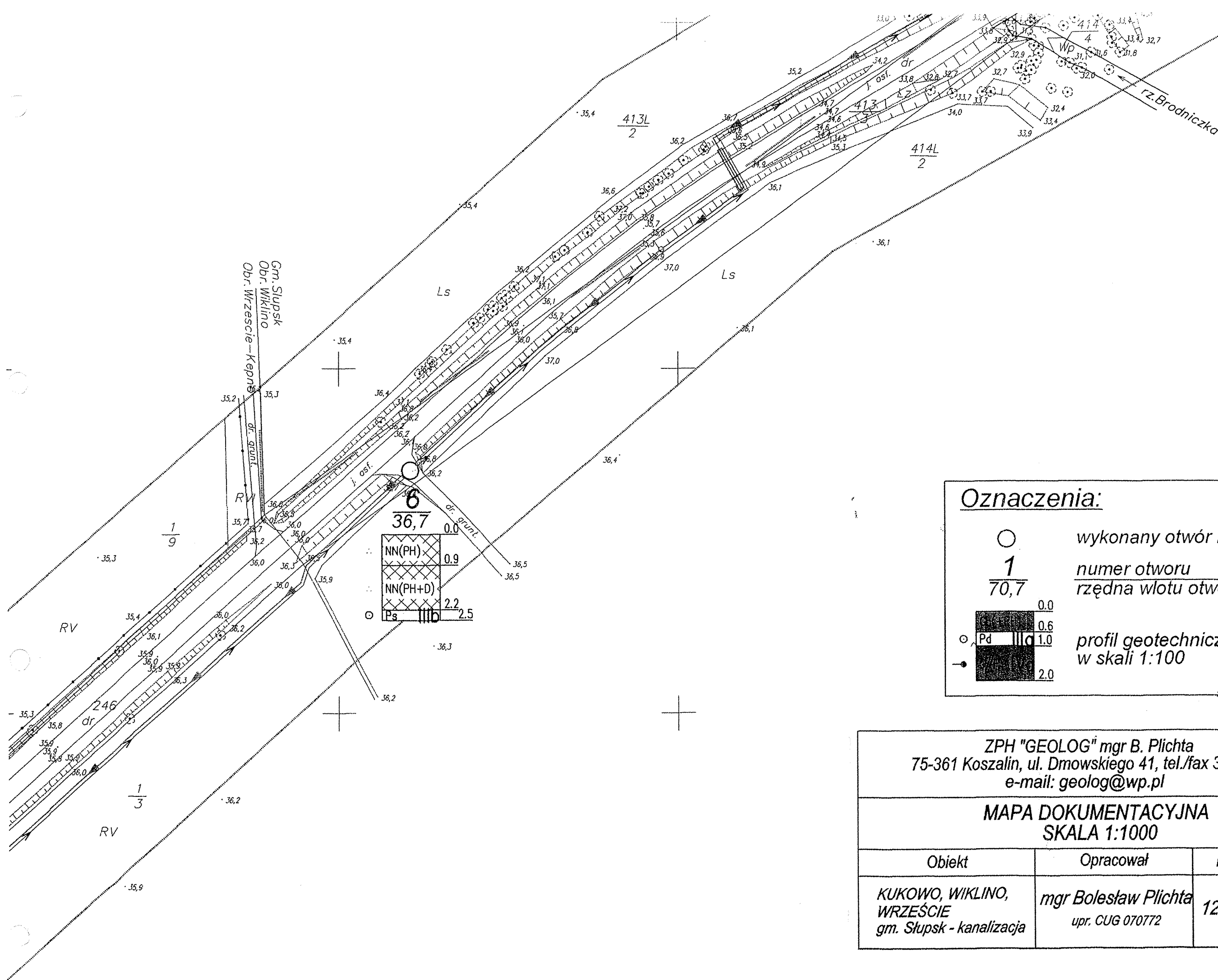
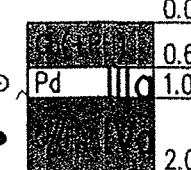


Zał. nr 7




### Oznaczenia:

- wykonany otwór badawczy
- $\frac{1}{70,7}$  numer otworu  
rzędna wlotu otworu
- 
 profil geotechniczny otworu  
w skali 1:100

TAROSTWO POWIATOWE  
w SŁUPSKU  
(2)

ZPH "GEOLOG" mgr B. Plichta  
75-361 Koszalin, ul. Dmowskiego 41, tel./fax 345-20-02  
e-mail: geolog@wp.pl

### MAPA DOKUMENTACYJNA SKALA 1:1000

Obiekt	Opracował	Data	Podpis
KUKOWO, WIKLINO, WRZĘSCIE gm. Słupsk - kanalizacja	mgr Bolesław Plichta upr. CUG 070772	12.2003	 mgr Bolesław Plichta upr. Centr. Urzędu Geologii Nr 070772

Opis