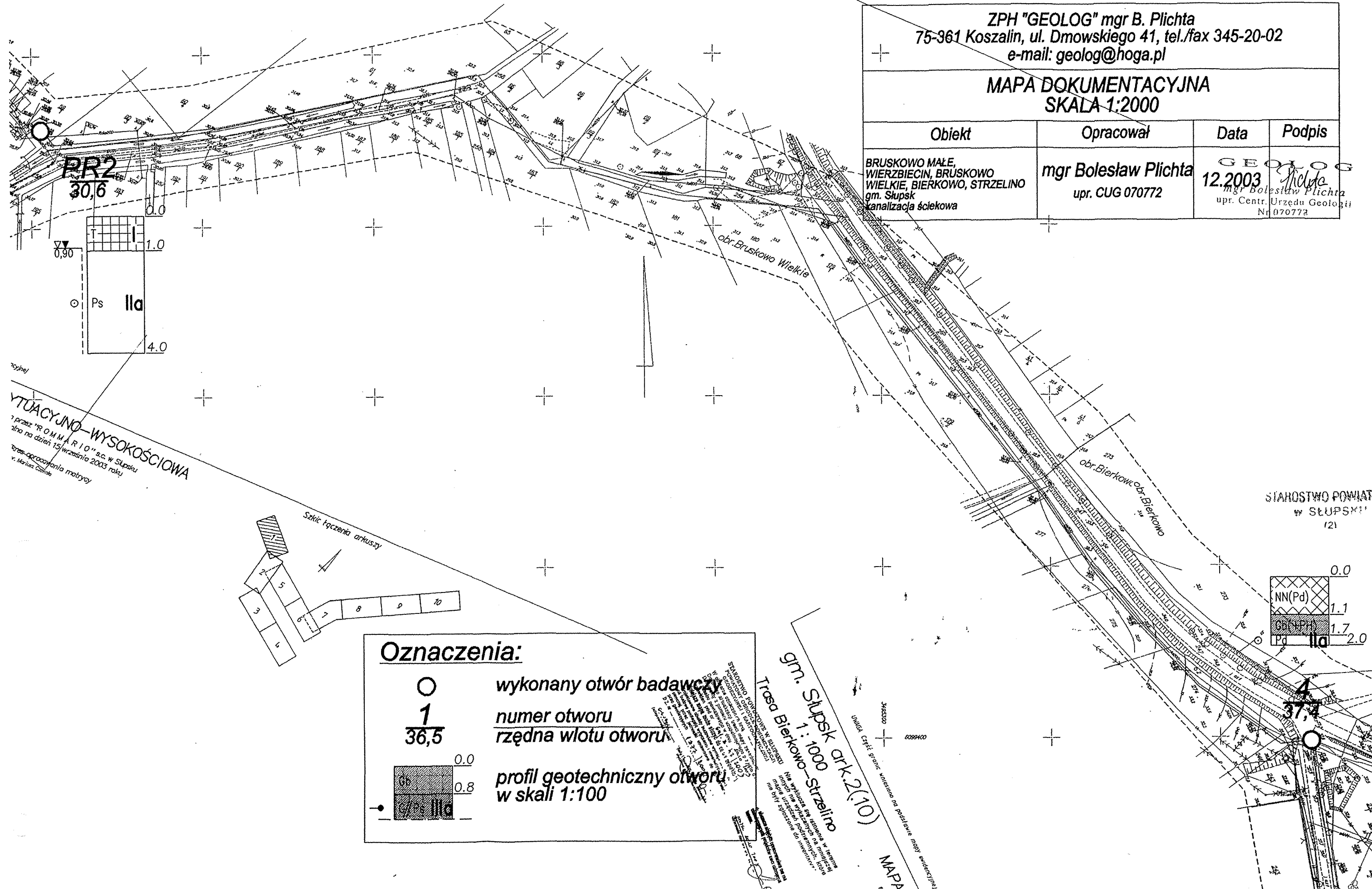


ZPH "GEOLOG" mgr B. Plichta
75-361 Koszalin, ul. Dmowskiego 41, tel./fax 345-20-02
e-mail: geolog@hoga.pl

MAPA DOKUMENTACYJNA
SKALA 1:2000

Obiekt	Opracował	Data	Podpis
BRUSKOWO MAŁE, WIERZBIECIN, BRUSKOWO WIELKIE, BIERKOWO, STRZELINO gm. Słupsk kanalizacja ściekowa	mgr Bolesław Plichta upr. CUG 070772	12.2003 mgr Bolesław Plichta upr. Centr. Urzędu Geologii Nr 070772	<i>Plichta</i>



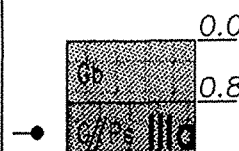
WYTACZYNO-WYSOKOŚCIOWA
1 przez "R O M M A R I O" s.c. w Słupsku
z dnia 15 września 2003 roku
trasa opracowania mapy
r. Mariusz Górecki

STAROSTWO POWIATOWE
W SŁUPSKU
121

Oznaczenia:

○
1
36,5

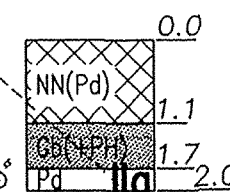
wykonany otwór badawczy
numer otworu
rzędna wlotu otworu



profil geotechniczny otworu
w skali 1:100

gm. Słupsk ark.2(10)
Trasa Bierkowo-Strzelino

MAPA



Open