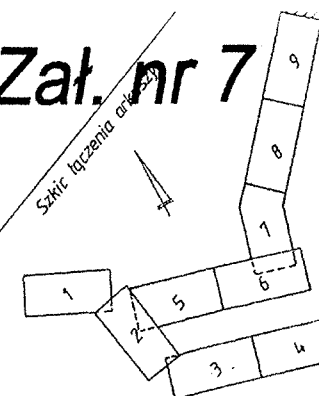


Załącznik nr 7

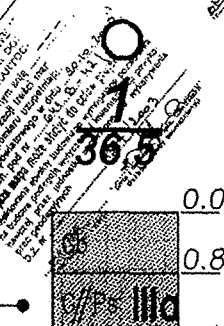
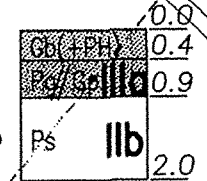


MAPA SYTUACYJNO-WYSOKOŚCIOWA
 sporządzona przez: "G. O. M. A. R. I. O." sp. z s.r.o.
 składowa na dzień 15 września 2003 roku
 zakres opracowania: metryczy
 pod: ul. Nowy Ciesio

gm. Słupsk ark. 10(10)
 Trasa Bierkowo-Strzelino

Oznaczenia:

- wykonany otwór badawczy
- numer otworu
- rzędna wlotu otworu
- profil geotechniczny otworu w skali 1:100



ZPH "GEOLOG" mgr B. Plichta
 75-361 Koszalin, ul. Dmowskiego 41, tel./fax 345-20-02
 e-mail: geolog@hoga.pl

**MAPA DOKUMENTACYJNA
 SKALA 1:2000**

Obiekt	Opracował	Data	Podpis
BRUSKOWO MAŁE, WIERZBIECIN, BRUSKOWO WIELKIE, BIERKOWO, STRZELINO gm. Słupsk kanalizacja ściekowa	mgr Bolesław Plichta upr. CUG 070772	12.2003	<i>Plichta</i> mgr Bolesław Plichta upr. Centr. Urzędu Geologii Nr 070772

Opis